COMUNE DI TEOLO
Provincia di Padova

Scala 1:2.000

Carta dei centri abitati

CASTELNUOVO, TEOLO E VILLA

Tav. 2A

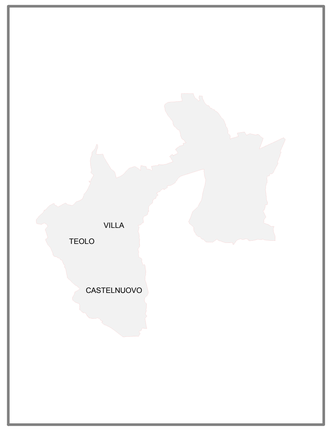

Il Responsabile del Servizio Urbanistica e pianificazione

Il Responsabile del Servizio Polizia locale

N
W E
S

Approvato con Delibera di Giunta Comunale n. 35/2017

marzo 2017

0 25 50 75 100 125
metri

Legenda

- Inizio e fine del centro abitato
- Delimtazione del centro abitato
- Strada provinciale
- Strada comunale
- Piazza pubblica
- Strada di progetto

CENTRO ABITATO DI VILLA

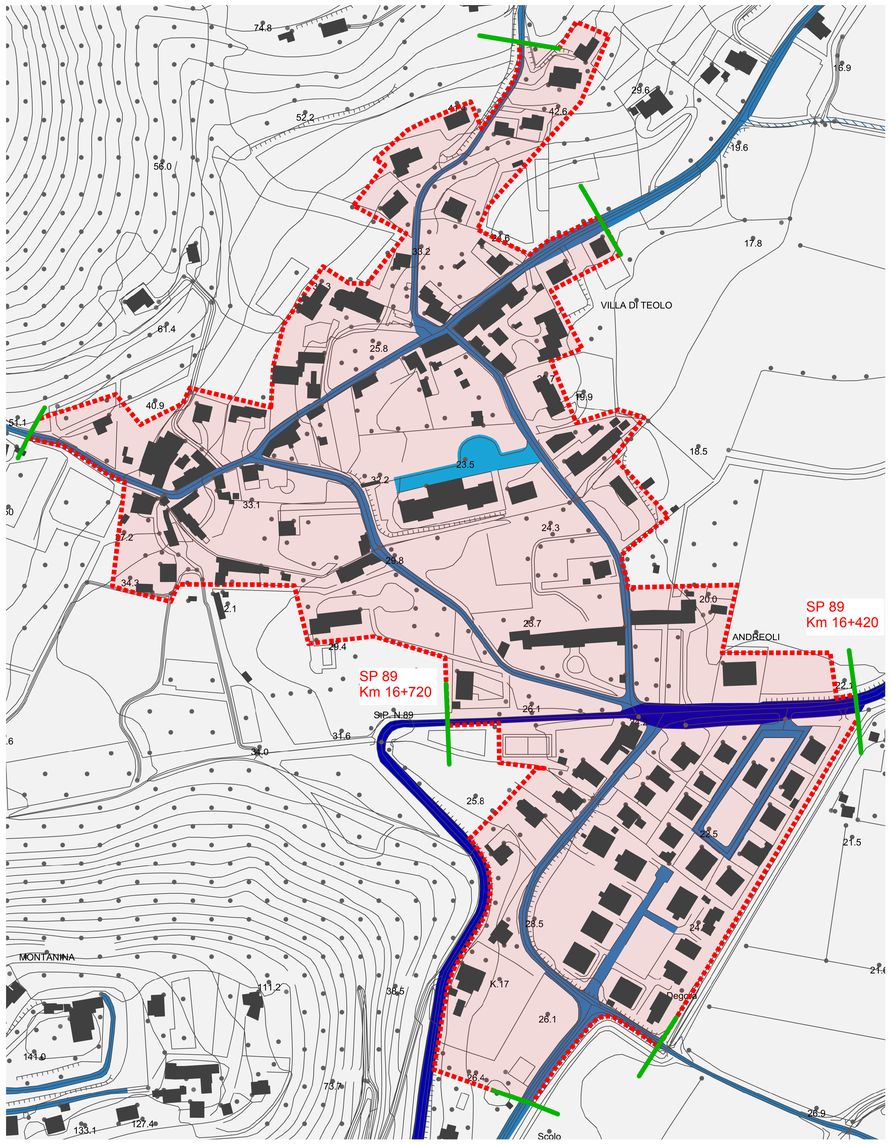

CENTRO ABITATO DI TEOLO

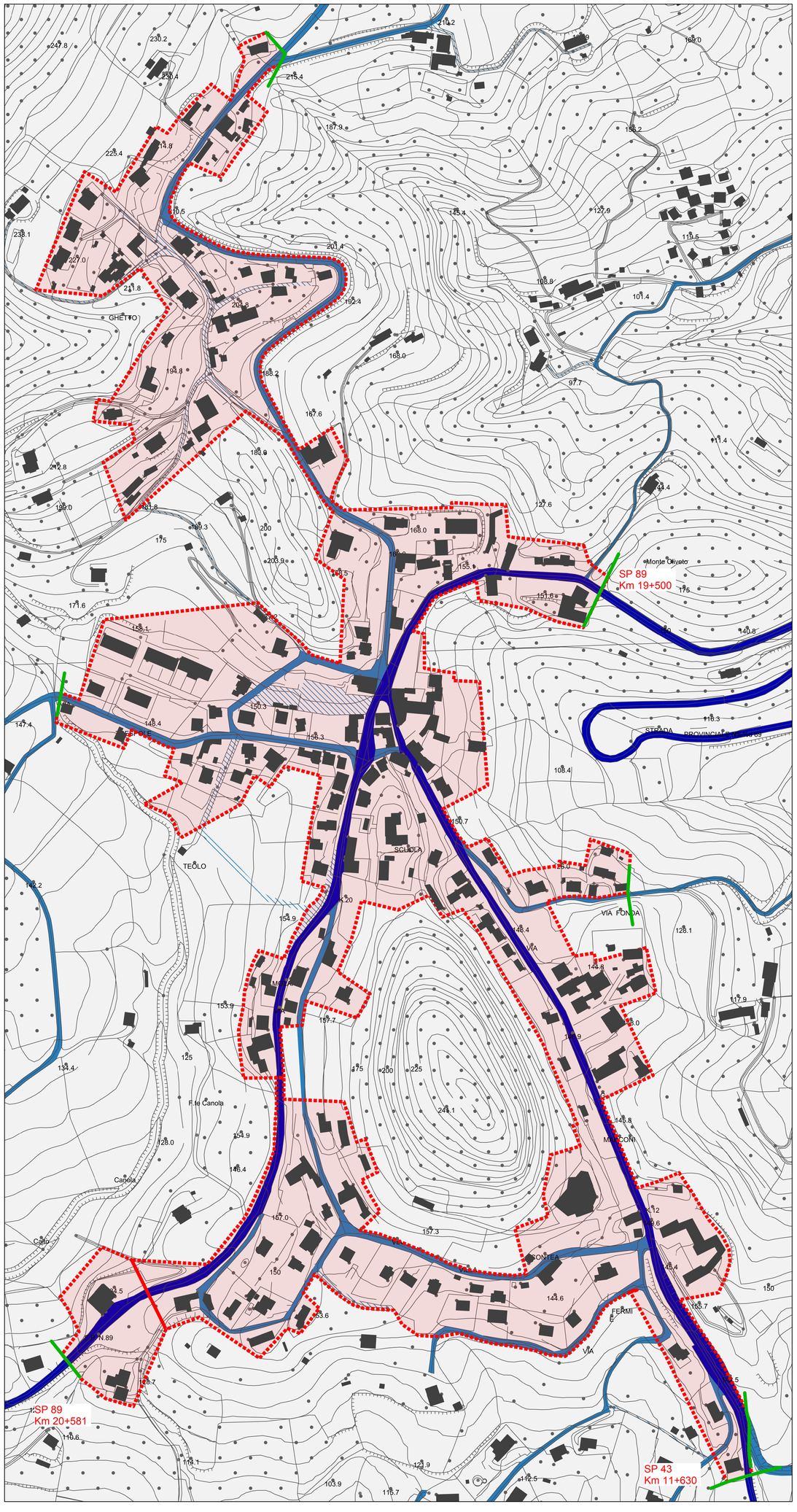
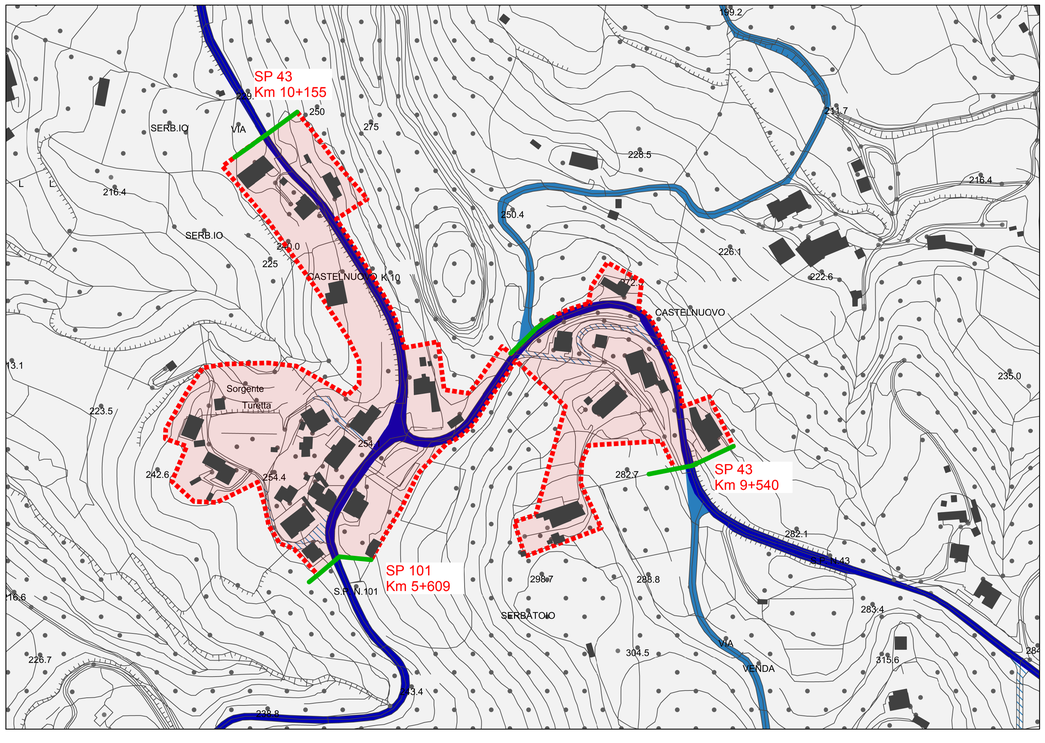
CENTRO ABITATO DI CASTELNUOVO